Przekrój poprzeczny nr 23
Rów R-D
działka nr 121
Obręb: 0007 Kąty
Gmina: Łanięta
hm: 2+30.00
Skala 1:100

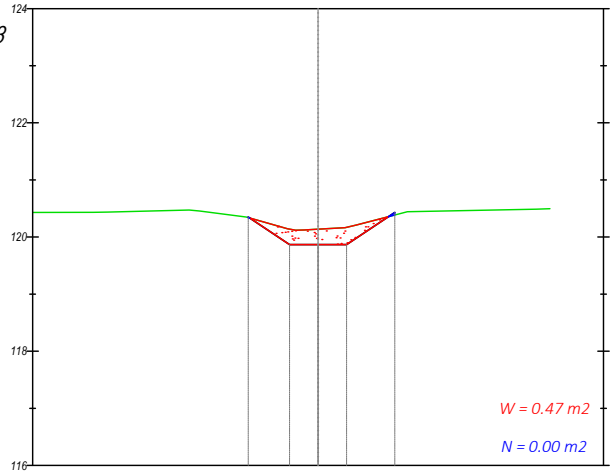

Odsunięcia od osi	-1.22	-0.50	0.00	0.50	1.34					
Rzędne projektowe	120.35	119.87	119.87	119.87	120.43					
Rzędne terenu	120.43	120.44	120.46	120.35	120.12	120.14	120.16	120.44	120.49	120.50

Przekrój poprzeczny nr 24
Rów R-D
działka nr 121
Obręb: 0007 Kąty
Gmina: Łanięta
hm: 2+40.00
Skala 1:100

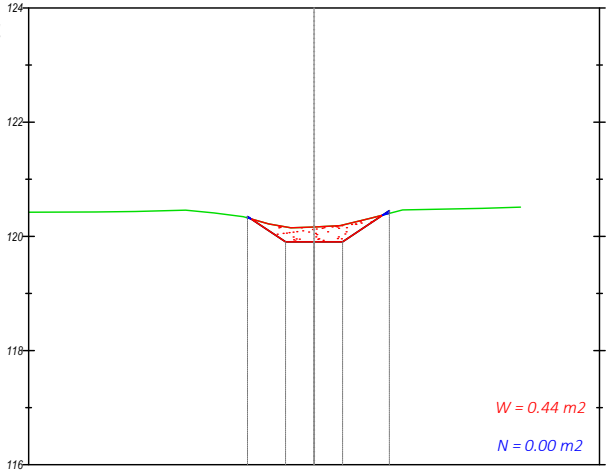

Odsunięcia od osi	-1.17	-0.50	0.00	0.50	1.32									
Rzędne projektowe	120.35	119.90	119.90	119.90	120.45									
Rzędne terenu	120.42	120.43	120.44	120.46	120.41	120.35	120.22	120.15	120.16	120.19	120.32	120.46	120.49	120.51

Przekrój poprzeczny nr 25
Rów R-D
działka nr 121
Obręb: 0007 Kąty
Gmina: Łanięta
hm: 2+50.00
Skala 1:100

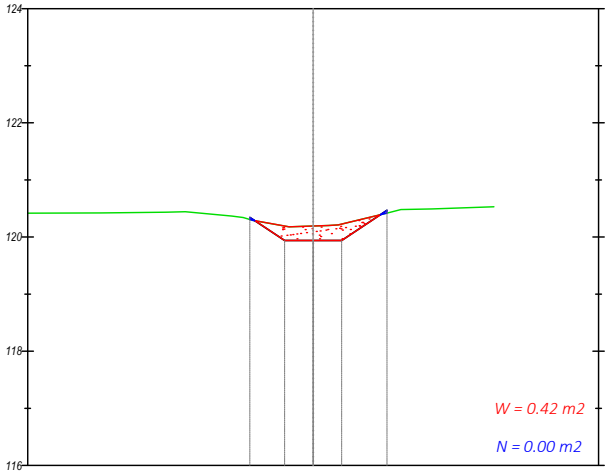

Odsunięcia od osi	-1.11	-0.50	0.00	0.50	1.29							
Rzędne projektowe	120.34	119.94	119.94	119.94	120.47							
Rzędne terenu	120.42	120.42	120.44	120.44	120.37	120.29	120.18	120.19	120.21	120.43	120.49	120.53

Przekrój poprzeczny nr 26
Rów R-D
działka nr 121
Obręb: 0007 Kąty
Gmina: Łanięta
hm: 2+60.00
Skala 1:100

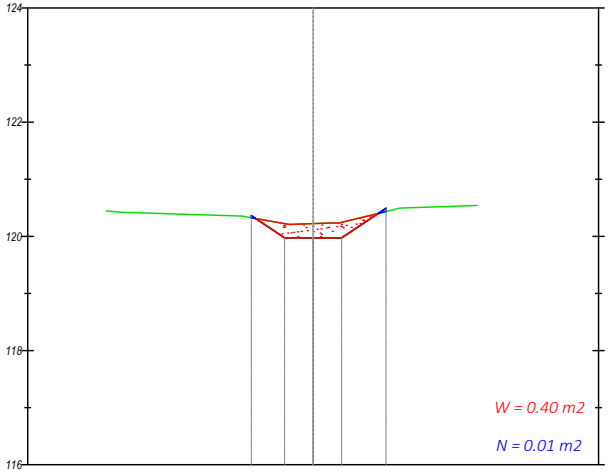

Odsunięcia od osi	-1.08	-0.50	0.00	0.50	1.28				
Rzędne projektowe	120.36	119.97	119.97	119.97	120.49				
Rzędne terenu	120.45	120.42	120.35	120.21	120.22	120.23	120.46	120.53	120.54

Przekrój poprzeczny nr 27
Rów R-D
działka nr 121
Obręb: 0007 Kąty
Gmina: Łanięta
hm: 2+70.00
Skala 1:100

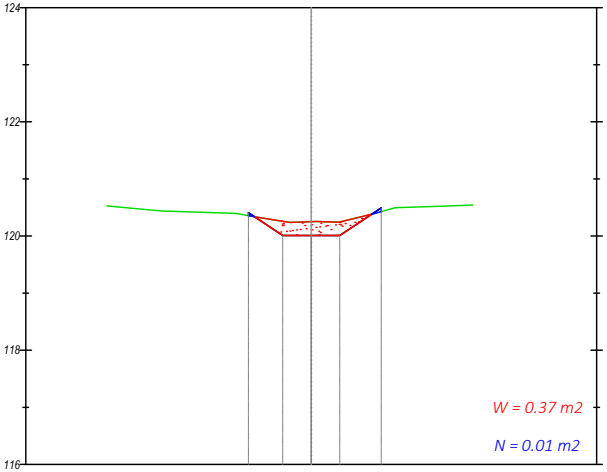

Odsunięcia od osi	-1.10	-0.50	0.00	0.50	1.22						
Rzędne projektowe	120.41	120.01	120.01	120.01	120.49						
Rzędne terenu	120.53	120.44	120.40	120.32	120.24	120.25	120.24	120.39	120.50	120.52	120.54

Przekrój poprzeczny nr 28
Rów R-D
działka nr 121
Obręb: 0007 Kąty
Gmina: Łanięta
hm: 2+80.00
Skala 1:100

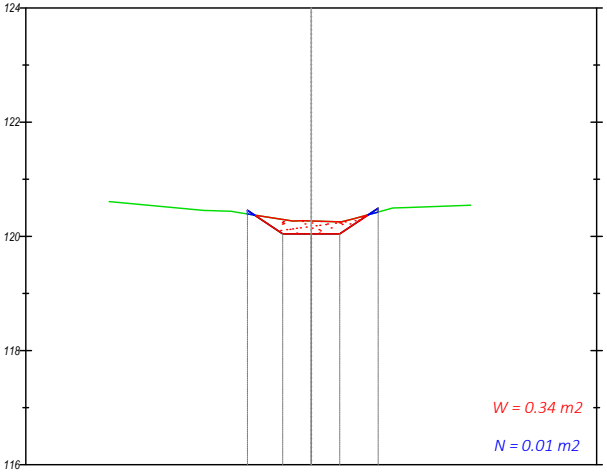

Odsunięcia od osi	-1.12	-0.50	0.00	0.50	1.17			
Rzędne projektowe	120.46	120.04	120.04	120.04	120.49			
Rzędne terenu	120.61	120.46	120.41	120.27	120.27	120.25	120.50	120.54

Przekrój poprzeczny nr 29
Rów R-D
działka nr 121
Obręb: 0007 Kąty
Gmina: Łanięta
hm: 2+90.00
Skala 1:100

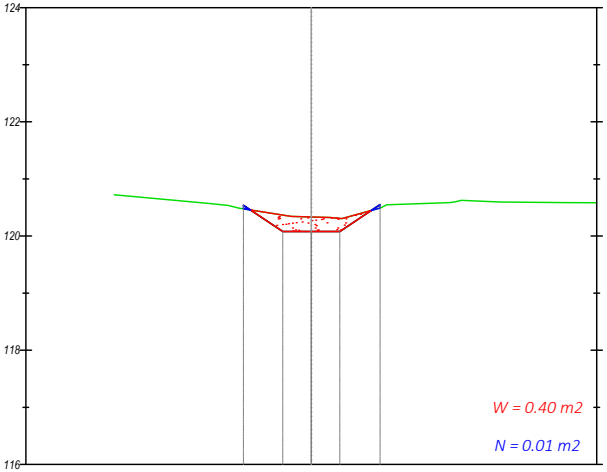

Odsunięcia od osi	-1.19	-0.50	0.00	0.50	1.21						
Rzędne projektowe	120.54	120.08	120.08	120.08	120.55						
Rzędne terenu	120.72	120.57	120.49	120.34	120.33	120.32	120.49	120.59	120.59	120.58	120.58

Przekrój poprzeczny nr 30
Rów R-D
działka nr 121
Obręb: 0007 Kąty
Gmina: Łanięta
hm: 3+00.00
Skala 1:100

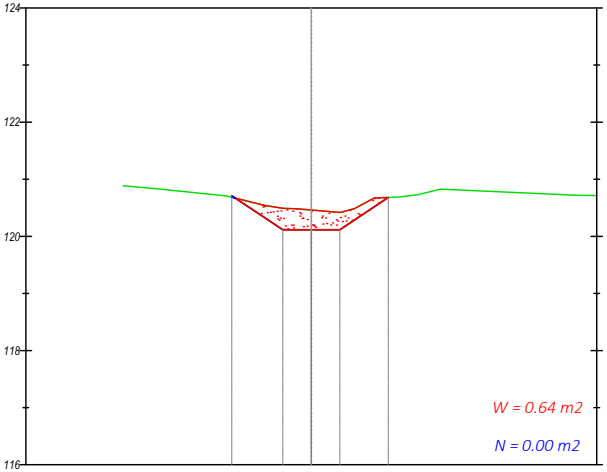

Odsunięcia od osi	-1.39	-0.50	0.00	0.50	1.35								
Rzędne projektowe	120.71	120.12	120.12	120.12	120.68								
Rzędne terenu	120.89	120.83	120.71	120.54	120.49	120.46	120.42	120.67	120.69	120.73	120.83	120.72	120.72

Przekrój poprzeczny nr 31
Rów R-D
działka nr 121
Obręb: 0007 Kąty
Gmina: Łanięta
hm: 3+10.00
Skala 1:100

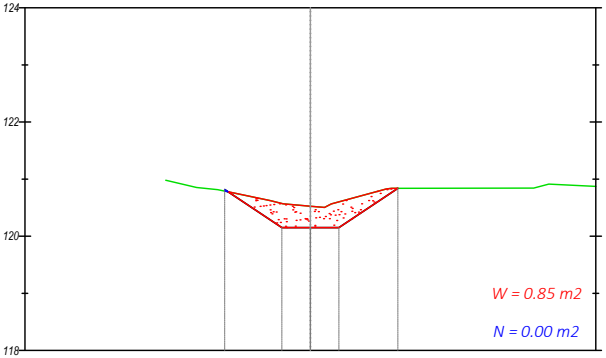

Odsunięcia od osi -1.50 -0.50 0.00 0.50 1.53
Rzędne projektowe 120.82 120.15 120.15 120.15 120.84
Rzędne terenu 120.98 120.85 120.82 120.57 120.52 120.57 120.83 120.84 120.87

Przekrój poprzeczny nr 32
Rów R-D
działka nr 121
Obręb: 0007 Kąty
Gmina: Łanięta
hm: 3+20.00
Skala 1:100

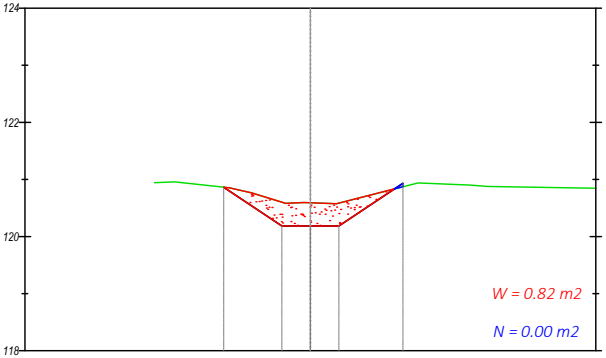

Odsunięcia od osi -1.52 -0.50 0.00 0.50 1.62
Rzędne projektowe 120.86 120.19 120.19 120.19 120.93
Rzędne terenu 120.94 120.96 120.85 120.77 120.58 120.59 120.58 120.86 120.94 120.90 120.85

Przekrój poprzeczny nr 33
Rów R-D
działka nr 121
Obręb: 0007 Kąty
Gmina: Łanięta
hm: 3+30.00
Skala 1:100

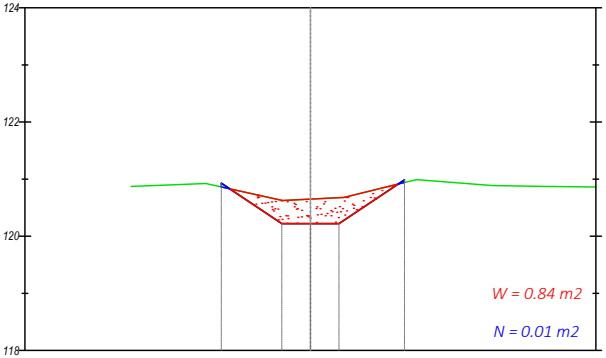

Odsunięcia od osi -1.56 -0.50 0.00 0.50 1.65
Rzędne projektowe 120.93 120.22 120.22 120.22 120.99
Rzędne terenu 120.87 120.91 120.92 120.63 120.65 120.68 120.99 120.89 120.87 120.86

Przekrój poprzeczny nr 34
Rów R-D
działka nr 121
Obręb: 0007 Kąty
Gmina: Łanięta
hm: 3+40.00
Skala 1:100

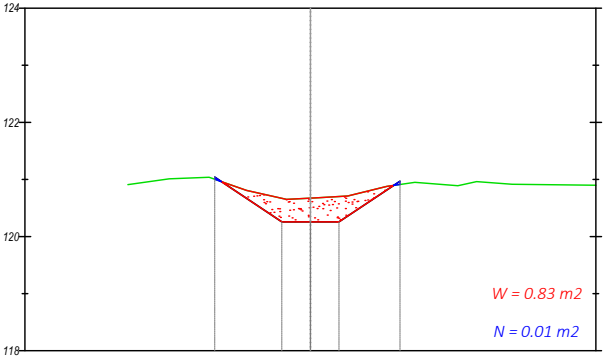

Odsunięcia od osi -1.68 -0.50 0.00 0.50 1.57
Rzędne projektowe 121.04 120.26 120.26 120.26 120.97
Rzędne terenu 120.91 121.01 121.04 120.81 120.65 120.67 120.71 120.88 120.95 120.89 120.96 120.92 120.90

Przekrój poprzeczny nr 35
Rów R-D
działka nr 121
Obręb: 0007 Kąty
Gmina: Łanięta
hm: 3+50.00
Skala 1:100

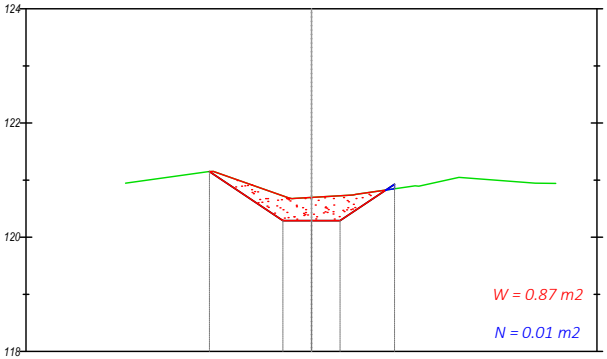

Odsunięcia od osi	-1.79	-0.50	0.00	0.50	1.45				
Rzędne projektowe	121.15	120.29	120.29	120.29	120.93				
Rzędne terenu	120.95	121.15	120.68	120.70	120.74	120.90	121.05	120.95	120.94

Przekrój poprzeczny nr 36
Rów R-D
działka nr 121
Obręb: 0007 Kąty
Gmina: Łanięta
hm: 3+60.00
Skala 1:100

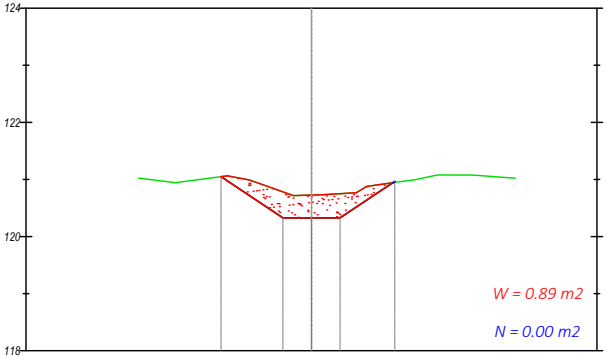

Odsunięcia od osi	-1.58	-0.50	0.00	0.50	1.46						
Rzędne projektowe	121.05	120.33	120.33	120.33	120.97						
Rzędne terenu	121.02	120.94	121.06	120.99	120.72	120.73	120.77	120.96	121.08	121.08	121.02

Przekrój poprzeczny nr 37
Rów R-D
działka nr 121
Obręb: 0007 Kąty
Gmina: Łanięta
hm: 3+70.00
Skala 1:100

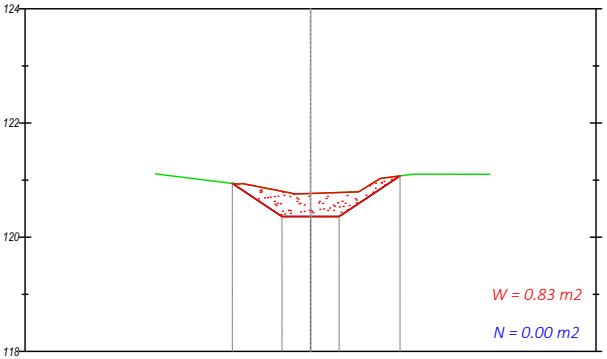

Odsunięcia od osi	-1.37	-0.50	0.00	0.50	1.57			
Rzędne projektowe	120.94	120.36	120.36	120.36	121.07			
Rzędne terenu	121.11	120.94	120.77	120.77	120.79	121.03	121.11	**121.10**

Przekrój poprzeczny nr 38
Rów R-D
działka nr 121
Obręb: 0007 Kąty
Gmina: Łanięta
hm: 3+80.00
Skala 1:100

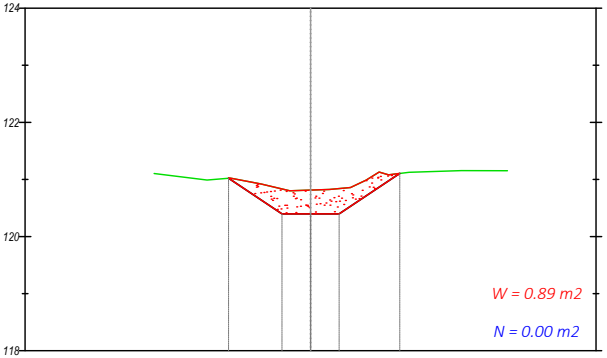

Odsunięcia od osi	-1.44	-0.50	0.00	0.50	1.56							
Rzędne projektowe	121.02	120.40	120.40	120.40	121.11							
Rzędne terenu	121.10	120.99	121.02	120.92	120.80	120.81	120.82	120.86	121.13	121.13	121.15	121.15

Przekrój poprzeczny nr 39
Rów R-D
działka nr 121
Obręb: 0007 Kąty
Gmina: Łanięta
hm: 3+90.00
Skala 1:100

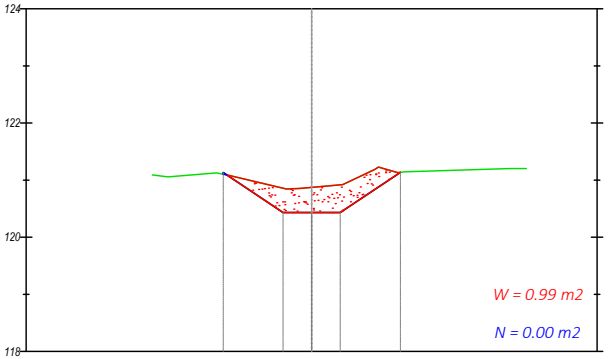

Odsunięcia od osi	-1.55 -0.50 0.00 0.50 1.56
Rzędne projektowe	121.13 120.43 120.43 120.43 121.14
Rzędne terenu	121.09 121.06 121.10 120.85 120.87 120.92 121.19 121.13 121.20 121.20

Przekrój poprzeczny nr 40
Rów R-D
działka nr 121
Obręb: 0007 Kąty
Gmina: Łanięta
hm: 4+00.00
Skala 1:100

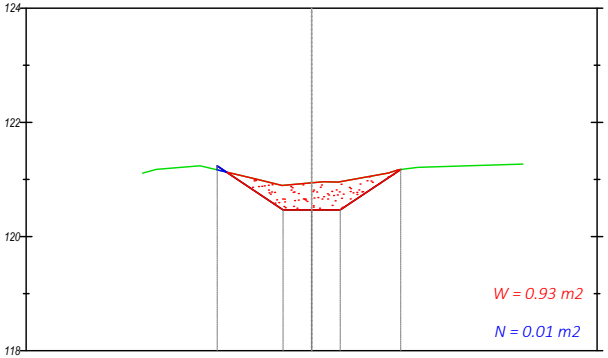

Odsunięcia od osi	-1.65 -0.50 0.00 0.50 1.56
Rzędne projektowe	121.24 120.47 120.47 120.47 121.17
Rzędne terenu	121.11 121.18 121.24 121.00 120.89 120.94 120.95 121.11 121.21 121.27

Przekrój poprzeczny nr 41
Rów R-D
działka nr 121
Obręb: 0007 Kąty
Gmina: Łanięta
hm: 4+10.00
Skala 1:100

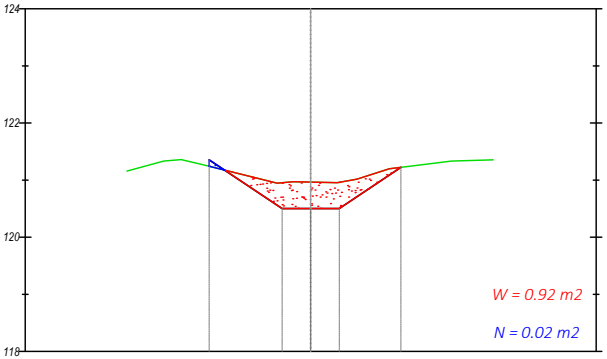

Odsunięcia od osi	-1.78 -0.50 0.00 0.50 1.58
Rzędne projektowe	121.36 120.50 120.50 120.50 121.22
Rzędne terenu	121.16 121.33 121.36 121.27 120.97 120.96 120.95 121.02 121.20 121.33 121.36

Przekrój poprzeczny nr 42
Rów R-D
działka nr 121
Obręb: 0007 Kąty
Gmina: Łanięta
hm: 4+20.00
Skala 1:100

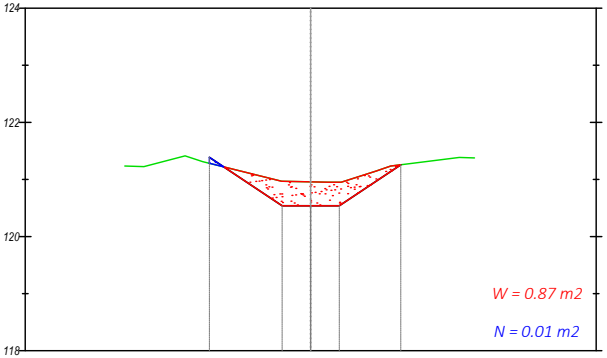

Odsunięcia od osi	-1.77 -0.50 0.00 0.50 1.58
Rzędne projektowe	121.39 120.54 120.54 120.54 121.26
Rzędne terenu	121.23 121.22 121.41 121.31 120.97 120.96 120.95 121.15 121.38 121.38

Przekrój poprzeczny nr 43
Rów R-D
działka nr 121
Obręb: 0007 Kąty
Gmina: Łanięta
hm: 4+30.00
Skala 1:100

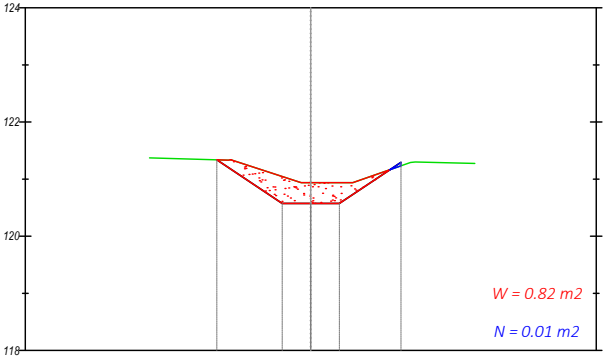

Odsunięcia od osi		-1.65		-0.50	0.00	0.50		1.58		
Rzędne projektowe		121.34		120.57	120.57	120.57		121.29		
Rzędne terenu	121.37		121.34		120.94		120.94		121.29	121.27

Przekrój poprzeczny nr 44
Rów R-D
działka nr 121
Obręb: 0007 Kąty
Gmina: Łanięta
hm: 4+40.00
Skala 1:100

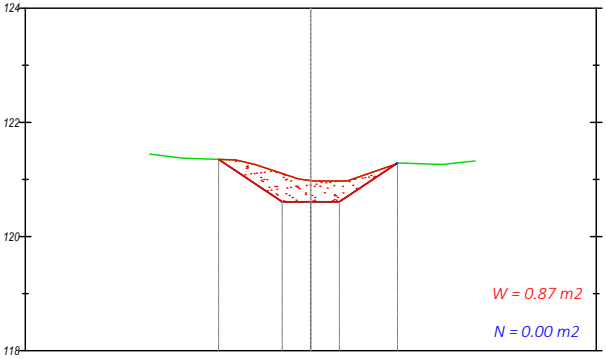

Odsunięcia od osi			-1.61			-0.50	0.00	0.50			1.52		
Rzędne projektowe			121.35			120.61	120.61	120.61			121.29		
Rzędne terenu	121.44	121.37		121.34	121.26		120.98		120.97	121.20		121.26	121.32

GEOKONAR
mgr inż. Dariusz Konarski ul. Górna 7, 59-600 Lwówek Śląski
GSM : +48 604-187-418   e-mail : geokonar2@wp.pl

nazwa opracowania :
Uproszczony projekt melioracji
w miejscowości Kąty
Rów R-D dz. nr 121, obręb : Kąty

data opracowania :
12.2025

nr rysunku :
12

nazwa załącznika :
PRZEKROJE POPRZECZNE ROWU R-D - Cz. 2

imię i nazwisko :
podpis :

Autor opracowania :
mgr inż. Dariusz Konarski

skala :
1:100/100